

# DER KYFFHÄUSER RADWEG IM NATURPARK KYFFHÄUSER



## LEGENDE

- Kyffhäuser-Radweg (Rundweg)
- Unstrut-Radweg
- Unstrut-Werra-Radweg im Bau
- zum Harzrundweg
- Grenze NP-Kyffhäuser
- Landesgrenze
- Wanderweg
- Fahrweg
- Gaststätte
- Aussichtspunkt
- HörErlebnis Kyffhäuser
- Flugplatz
- Hallenbad
- Freibad
- Campingplatz
- Vogelbeobachtungsturm

## ANBINDUNGEN AN ANDERE RADWEGE

### UNSTRUT-RADWEG

Der Unstrut-Radweg begleitet die Unstrut auf ihrem ca. 190 km langen Lauf von der Quelle im Eichsfeld bis zur Mündung in die Saale bei Naumburg. Bei der Fahrt durch Thüringen und Sachsen-Anhalt passieren Sie historische Fachwerkstädte, den Fundort der Himmelscheibe von Nebra und das Saale-Unstrut-Weinbaugebiet.

Anbindung über: Schönfeld oder Artern

### HARZRUNDWEG

Auf dem Harzrundweg umfahren Sie das nördlichste Mittelgebirge Deutschlands: den Harz. Mit Beginn in Goslar führt der anspruchsvolle Rundweg auf 400 km durch Sachsen-Anhalt, Thüringen und Niedersachsen. Zwischen Laubwäldern und Flusstälern entdecken Sie malerische Burgen, geheimnisvolle Klöster und historische Bergbaustätten.

Anbindung über: Kelbra – Berga – Ufrungen  
Tilleda – Bennungen – Wickerode

### UNSTRUT-WERRA-RADWEG

Der im Bau befindliche Unstrut-Werra-Radweg (geplante Fertigstellung Ende 2014) verbindet die an den Flüssen Werra und Unstrut verlaufenden Fernradwege. Auf der 110 km langen Strecke passieren Sie sehenswerte Städte wie Mühlhausen, Sondershausen und Bad Frankenhausen. Durch die teilweise Nutzung ehemaliger Bahntrassen lässt sich die faszinierende Natur entspannt erradeln.

Anbindung über: Bad Frankenhausen oder Schönfeld/Artern



Salzpflanzen im Esperstedter Ried



Bad Frankenhausen




Schausiedeln

- Abstecher zum Panorama Museum (1,5 km, steiler Anstieg)
- Bad Frankenhausen (Schiefer Turm, Regionalmuseum, Kyffhäuser-Therme)



Hügellandschaft am Südkyffhäuser



Barbarossahöhle

- Besuch der Barbarossahöhle
- Spaziergang von der Barbarossahöhle zur Falkenburg-Ruine (kurzer Anstieg mit herrlichem Ausblick)



Blick zum Kyffhäuser-Denkmal



Kirschen aus Tilleda



Kraniche

- Stausee Kelbra
- Tilleda (Königspfalz & Streuobstzentrum)
- Abstecher zum Kyffhäuser-Denkmal (vom Huflar per Rad mit steilen Anstiegen: ca. 10 km, von Tilleda zu Fuß mit kurzem Anstieg: ca. 3km)
- Flugplatz Udersleben

## SALZSTADT FERN DER KÜSTE

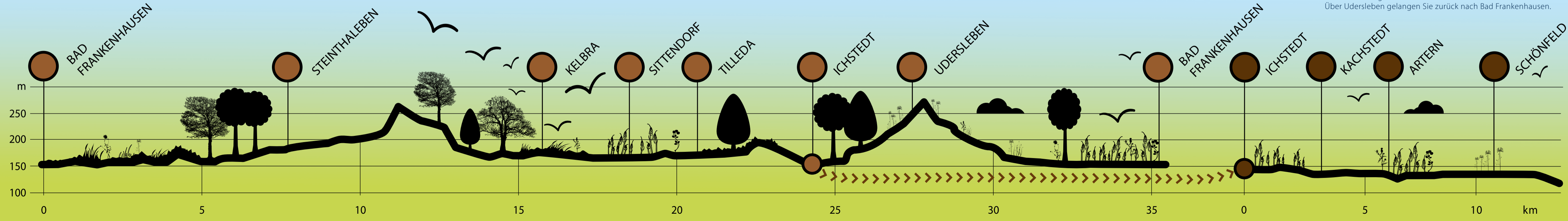
Die Radreise beginnt vor 250 Mio. Jahren! Die damals angehäuften Salzlager unter der Erde prägen bis heute die Landschaft um Bad Frankenhausen. Steter Wassertropfen löst das Salz, das in Solquellen zu Tage tritt und hier eine Salzpflanzenwelt wie an der Küste entstehen lässt. Der Küstencharakter offenbart sich besonders im Esperstedter Ried südlich von Bad Frankenhausen. Über Bad Frankenhausen thront das Panorama Museum, das zu einem Abstecher in die Figurenwelt des Mittelalters einlädt. In der Salzstadt kann man - beim Schausiedeln im Kurpark oder im Regionalmuseum - erleben, wie aus Sole Salz entsteht. Im Mittelalter waren die Solquellen reinste Goldgruben. Heute sorgt das Salzwasser für heilsamen Badespaß in der Stadt.

## GIPSFELSEN ÜBER BARBAROSSAS HÖHLE

Auf dem Weg von Bad Frankenhausen zur Barbarossahöhle passieren Sie eine abwechslungsreiche Hügellandschaft. Immer wieder ist der Berg entblößt und zeigt seine spröden weißgrauen Felsen, die aus Gips- und Kalkstein bestehen. Der Wechsel von Höhe und Tiefe sowie das warme Klima geben dem Gebiet seinen außergewöhnlichen Charakter - und seltenen Pflanzen eine Heimat. Faszinierende Begleiter auf dieser Strecke sind die gelben Adonisröschen, die im Frühling von den Hängen leuchten. Einblicke ins Innere der Gipsfelsen gewährt die Barbarossahöhle. Im Rahmen einer Führung kann man das riesige unterirdische Höhlensystem entdecken, in dem sich der Sage nach Barbarossa versteckt hält.

## AUENLAND MIT KAISER, KIRSCHEN & KRANICHEN

Nach einer lang gezogenen, aber moderaten Steigung werden Sie am Huflar mit einem Weitblick über den Helme-Stausee und die Goldene Aue belohnt. Am Stausee bieten sich zahlreiche Rastmöglichkeiten: die Einkehr in ein Restaurant mit Blick zum See, eine Fahrt im Ruderboot oder der Besuch eines Aussichtsturms zur Vogelbeobachtung. Begleitet vom Blick zum Kyffhäuser-Denkmal, führt der Kyffhäuser-Radweg von Kelbra aus auf einem ehemaligen Bahndamm nach Tilleda. In diesen Kirsch- und Kaiserort locken: die Ausgrabung einer 1000jährigen Königspfalz sowie die Obstwiesen mit ihren duftenden Blüten und leckeren Früchten. Von Tilleda führt der Weg etwas bergan nach Ichstedt. Von hier schafft ein Abzweig nach Artern/Schönfeld Anbindung an den Unstrut-Radweg sowie an die Bahn. Über Udersleben gelangen Sie zurück nach Bad Frankenhausen.



# DER KYFFHÄUSER RADWEG IM NATURPARK KYFFHÄUSER



kyffhäuser  
mein Erlebnisreich

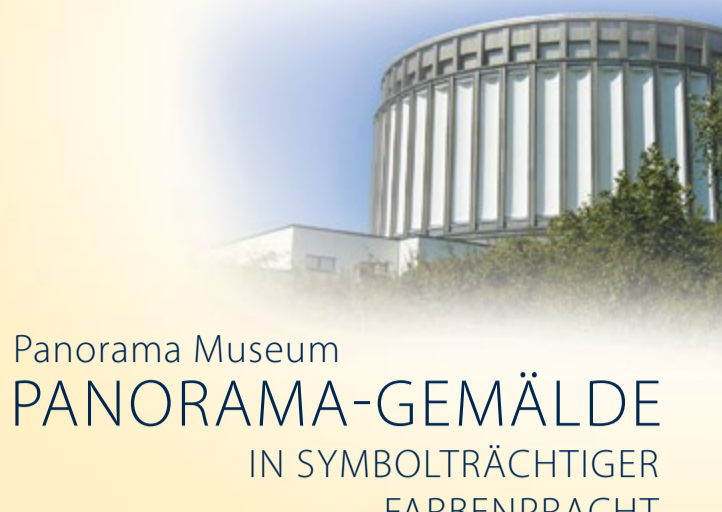


## Flugplatz Udersleben ÜBER DEN WOLKEN...

Der Flugplatz bei Udersleben - mit einer Landebahnlänge von 650 m - wird seit 1990 vom „Aeroclub Hans Grade e.V.“ betrieben. Der Verein ist nach dem ersten deutschen Motorflugpiloten benannt, der 1911 auch den Frankenhäusern einen Flugbesuch abstattete. Der heutige Flugplatz wurde 1970/1971 angelegt und wird seit damals - mit einigen Unterbrechungen - genutzt.

Schnupperflüge im Segelflugzeug, Motorsegler oder Motorflugzeug sind an Wochenenden und Feiertagen oder auf Voranmeldung möglich.

**KONTAKT**  
Aeroclub „Hans Grade“ e.V.  
FP Bad Frankenhausen  
06567 Bad Frankenhausen, OT Udersleben  
Tel. 034671 7 60 20  
www.aeroclub-frankenhausen.de



## Panorama Museum PANORAMA-GEMÄLDE IN SYMBOLTRÄCHTIGER FARBENPRACHT

Oberhalb von Bad Frankenhausen erwartet Sie das größte Monumental-Rundgemälde Deutschlands: das Panorama Museum. Ursprünglich als Gedenkstätte gedacht, gelang es Werner Tübke, ein beeindruckendes Welttheater zu schaffen. Über 3000 farbenprächtige Einzelfiguren, vom Leipziger Künstler in altmeisterlicher Manier gemalt, lassen auf einer Fläche von 14 x 123 m Leinwand das 16. Jahrhundert lebendig werden. Damit gehört das Bild zu einem der spektakulärsten Projekte der jüngeren Kunstgeschichte. Die Entstehung an dieser Stelle verdankt es der Tatsache, dass hier am 15. Mai 1525 die entscheidende Schlacht des deutschen Bauernkrieges stattfand.

**KONTAKT**  
Panorama Museum  
Am Schlachtberg 9  
06567 Bad Frankenhausen  
Tel. 034671 6190  
www.panorama-museum.de

**ÖFFNUNGSZEITEN**  
April-Oktober  
Di. – So. 10.00 - 18.00 Uhr  
Juli/August  
auch Mo. 13.00 - 18.00 Uhr  
November-März  
Di. – So. 10.00 - 17.00 Uhr



## Bad Frankenhausen IM SALZWASSER BADEN ODER IN DIE GESCHICHTE EINTAUCHEN...

Bad Frankenhausen hat eine ganz besondere Beziehung zum Salz: Weil durch geologische Prozesse unterirdisch Salz gelöst wird, steht der Kirchturm „Unserer lieben Frauen“ so schief. Im Mittelalter dagegen sorgte der Handel mit Salz für Reichtum. Wie man damals Salz herstellte, kann man beim **historischen Schausieden** im Kurpark sehen. Aufgrund der heilsamen Wirkung des Salzes ist Frankenhausen seit 1818 Kurort. Heute bietet die **Kyffhäuser-Therme** Badespaß im Salzwasser. Mehr zur Geschichte der Kur- und Salzstadt erfahren Sie im Renaissance-Schloss aus dem 16. Jahrhundert, welches das **Regionalmuseum** beherbergt.

**HISTORISCHES SALZSIEDEN**  
im Kurpark

von April bis Oktober  
Sa. 13.00 - 18.00 Uhr  
So. 10.00 - 17.00 Uhr

**KONTAKT**  
Kyffhäuser-Therme  
August-Bebel-Platz 9  
06567 Bad Frankenhausen  
Tel. 034671 5123  
www.kyffhaeuser-therme.de

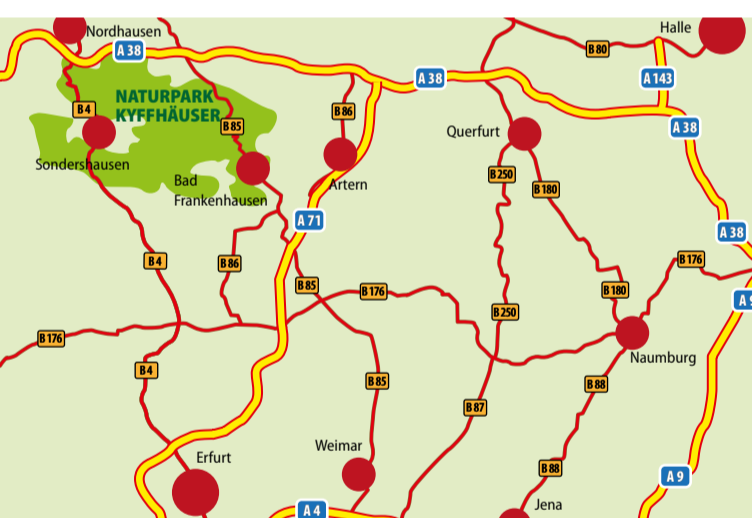
**ÖFFNUNGSZEITEN**  
Badebereich:  
Mo. – So. 09.00 - 22.00 Uhr  
Sauna:  
Mo. – Fr. 10.00 - 22.00 Uhr  
Sa./So. 09.00 - 22.00 Uhr

**KONTAKT**  
Regionalmuseum im Schloss  
Schlossstraße  
06567 Bad Frankenhausen  
Tel. 034671 62086

**ÖFFNUNGSZEITEN**  
ganzjährig  
Mi. – So. 10.00 - 17.00 Uhr

**KONTAKT**  
Der Schiefe Turm  
Oberkirchgasse  
06567 Bad Frankenhausen  
Tel. 034671 71716

**ÖFFNUNGSZEITEN**  
Infopavillon  
Di. – Fr. 12.00 - 18.00 Uhr  
Sa./So. 10.00 - 18.00 Uhr



## Stausee Kelbra WASSER UND VÖGEL IM BLICK

Zum Schutz vor Hochwasser errichtete man in den 1960er Jahren zwischen Berga und Kelbra eine Talsperre, die das Wasser der Helme auf ca. 6 km² Fläche zu einem See anstaut. Im Sommer laden Strandbad und Campingplatz zur Erholung und zum Wassersport ein. Im Herbst wird das Wasser zum Hochwasserschutz abgelassen. Nun stellt der Stausee einen Rastplatz für Vögel dar.

Aufgrund der Vogelvielfalt erklärte die UNESCO den Stausee Kelbra zum „Feuchtgebiet internationaler Bedeutung“. Zum Vogelzug - im Frühjahr und im Herbst - können Sie von den Beobachtungstürmen aus tausende Kraniche und Watvögel mit dem Fernglas verfolgen. Die Naturparkverwaltung bietet auch Kranich-Exkursionen an!

**STRANDBAD UND CAMPINGPLATZ**  
Seecamping Kelbra  
Lange Straße 150  
06537 Kelbra  
Tel.: 034651 45290  
www.stausee-kelbra.de

**INFORMATIONEN ZUR VOGELBEOBACHTUNG**  
Naturparkverwaltung Kyffhäuser  
Barbarossastraße 39.a  
06567 Rottleben  
Tel.: 034671 5140  
www.naturpark-kyffhaeuser.de



## Tilleda: Pfalz & Streuobstzentrum KAISER-RESIDENZ UND SÜSSE FRÜCHTE

In der **Königspfalz Tilleda** weilt vor 1000 Jahren mächtige Herrscher. Da die Könige und Kaiser damals zum Regieren von Ort zu Ort zogen, benötigten sie über das ganze Reich verteilte Herrschaftssitze: die so genannten Pfalzen. Die vollständig ausgegrabenen Reste der Pfalz von Tilleda sowie zahlreiche rekonstruierte Gebäude geben heute Einblicke ins mittelalterliche Leben.

Im **Streuobstzentrum Tilleda** kann man die Geschmacksvielfalt traditioneller Obstsorten der Kyffhäuser-Region auskosten. Neben frischen Kirschen, Pflaumen und Äpfeln bietet der Streuobstverein auch zahlreiche Produkte wie Saft, Marmelade oder Wein an und ist somit ein idealer Anlaufpunkt für eine fruchtige Wegzehrung.

**KONTAKT**  
Freilichtmuseum  
Königspfalz Tilleda  
Ernst-Thälmann-Straße  
06537 Kelbra, OT Tilleda  
Tel. 034651 90268  
www.pfalz-tilleda.de

**ÖFFNUNGSZEITEN**  
Von März bis November  
täglich geöffnet:  
März 10.00 - 16.00 Uhr  
April-Oktober 10.00 - 18.00 Uhr  
November 10.00 - 16.00 Uhr

**KONTAKT**  
Streuobstzentrum Tilleda  
Ernst-Thälmann-Str. 2  
06537 Kelbra, OT Tilleda  
Tel. 034651 90283

**ÖFFNUNGSZEITEN**  
Di. - So. 10.00 – 17.00 Uhr



## Kyffhäuser-Denkmal BURGRUINEN, BARBAROSSA UND PANORAMABLICK

Das 81 m hohe Kyffhäuser-Denkmal thront als Fixpunkt auf des Berges Spitze. Der Sage nachempfunden, schläft dort der in Stein gehauene Barbarossa. Über ihm reitet Kaiser Wilhelm I., zu dessen Ehren das Denkmal von 1890 bis 1896 erbaut wurde. Steigen Sie die 247 Stufen hinauf in die Turmkuppel und genießen Sie den grandiosen Rundblick über die Goldene Aue bis zum Brocken im Harz.

Der Sandsteinbau steht auf den Resten der Reichsburg Kyffhausen, die aus dem 11. Jahrhundert stammt. Die romantischen Ruinen der Unterburg und der tiefste Burgbrunnen der Welt (176 m) zeugen von den vergangenen Mächten einer der größten und stärksten mittelalterlichen Burgen Deutschlands.

**KONTAKT**  
Kyffhäuser-Denkmal  
06567 Steinhalleben  
Tel. 034651 2780  
www.kyffhaeuser-denkmal.de

**ÖFFNUNGSZEITEN**  
April - Oktober:  
09.30 - 18.00 Uhr  
November - März:  
10.00 - 17.00 Uhr  
Letzter Einlass:  
30 min vor Schließung




## Barbarossahöhle HÖHLENZIMMER UNTER DER ERDE

Die größte für Besucher erschlossene Gips-Anhydrit-Höhle Europas befindet sich im Süden des Kyffhäuser-Gebirges. Riesige Hohlräume mit Spannweiten bis zu 42 m, bizarre Deckengebilde und kristallklare Seen bestimmen das Bild der sagenumwobenen Grotten. Seltsam anmutende Lappen von bis zu einem Meter Länge hängen von der Decke herab und erinnern an zum Trocknen aufgehängte Häute. Entlang des etwa 800 m langen Führungsweges warten unter anderem die zauberhafte „Neptungrotte“, der mächtige „Tanzsaal“ und die beeindruckende „Lohgerberei“ darauf, entdeckt zu werden.

**KONTAKT**  
Barbarossahöhle  
Mühlen 6  
06567 Rottleben / Kyffhäuser  
Tel. 034671 54513  
www.hoehle.de

**ÖFFNUNGSZEITEN**  
April - Oktober  
täglich geöffnet  
10.00 Uhr (erste Führung) bis  
17.00 Uhr (letzte Führung)

November - März  
Dienstag bis Sonntag  
10.00 Uhr (erste Führung) bis  
16.00 Uhr (letzte Führung)



# HERZLICH WILLKOMMEN

... auf dem Kyffhäuser-Radweg im Naturpark Kyffhäuser. Wir laden Sie ein, das kleine Kyffhäuser-Gebirge auf einer Strecke von 36 km zu umrunden.

## WECHSELVOLLE LANDSCHAFTEN

Sie radeln entlang küstenartig anmutender Salzwiesen und durch die bizarre Felsenkulis des Südkyffhäusers. Vom Weitblick über die Goldene Aue empfangen, führt der Weg parallel zur steilen Nordflanke des Kyffhäuser-Gebirges. Hier begleitet Sie der Blick auf dicht bewaldete Höhen, die vom Kyffhäuser-Denkmal überragt werden. Besonders auffällig sind die vielen Obstwiesen und – allein, die den Kyffhäuser-Radweg schmücken.

## SCHMUCKSTÜCKE, WIE AUF EINER PERLENKETTE AUFGEFÄDELT

Entdecken Sie auf der Radtour die Salz- und Kurstadt Bad Frankenhausen, die beeindruckende Barbarossahöhle oder die Vogelwelt des Stausees Kelbra. In Tilleda lohnt eine Pause, um die 1000jährige Königspfalz zu besuchen und frische Kirschen oder Äpfel zu genießen. Lohnenswerte Abstecher sind das Panorama Museum und das Kyffhäuser-Denkmal.

GUTE FAHRT WÜNSCHT IHNEN IHR  
TOURISMUSVERBAND KYFFHÄUSER e. V.

## KYFFHÄUSER-RADWEG: KURZ & KNAPP

**Länge & Streckenführung**  
Rundweg ums Kyffhäuser-Gebirge (36 km):  
Bad Frankenhausen – Barbarossahöhle – Kelbra – Tilleda  
Ichstedt – Bad Frankenhausen  
Verbindungsstrecke für Bahn-Anbindung (10 km):  
Ichstedt - Artern - Schönfeld

**Schwierigkeitsgrad**  
mittel (meist eben, 2 moderate Anstiege)

**Ausschilderung**  
Rundweg und Verbindungsstrecke sind durchgängig mit dem „Radler vorm Kyffhäuser-Denkmal“ ausgeschildert.



**Wegebeschaffenheit**  
Der Großteil des Weges verläuft auf geteerten Wegen, ein geringer Teil verläuft auf wenig befahrenen Straßen oder Feldwegen. Zurzeit unebene Abschnitte zwischen Kelbra und Tilleda.

**Weitere Informationen und GPS-Daten**  
www.kyffhaeuseradweg.info



## RAD-SERVICE

KONTAKT	ÖFFNUNGSZEITEN
<b>Fahrrad- und E-Bike-Verleih in der Kyffhäuser-Therme</b> August-Bebel-Platz 9 06567 Bad Frankenhausen Tel.: 034671 5123	Mo. – Fr. 07.00 – 21.00 Uhr Sa. – So. 09.00 – 21.00 Uhr
<b>S.D.B. Zweiräder &amp; Zubehör</b> Martin Dreier Am Wallgraben 3 06567 Bad Frankenhausen Tel. 0173 9749339	Mo. – Fr. 10.00 – 18.00 Uhr Sa. 09.00 – 12.00 Uhr



**IMPRESSUM:**  
Herausgeber: Tourismusverband Kyffhäuser e.V. - Texte/Konzept: Julia Hornickel - Layout: artistil - Fotos: H. Böttcher, M. Dapper, J. Hornickel, L. Koch, I. Papenfuß, R. Schübel, T. Stephan, K. Ullmann - Karten: artistil - Stand: 06.2013

Mit freundlicher Unterstützung von:

Kyffhäuserparkasse

Der Flyer wurde nach bestem Wissen erstellt. Ein Anspruch auf Vollständigkeit oder eine Gewähr für die Richtigkeit kann nicht übernommen werden. Anregungen und Ergänzungen sind jederzeit willkommen.